



PERÚ


Ministerio
de Agricultura y Riego

EL PERÚ PRIMERO

CICLO DE CONVERSATORIOS
BOSQUES ANDINOS

Gobernanza y manejo participativo de los recursos forestales y de fauna silvestre en los ecosistemas andinos

SERFOR Servicio
Nacional
Forestal y
de Fauna
Silvestre



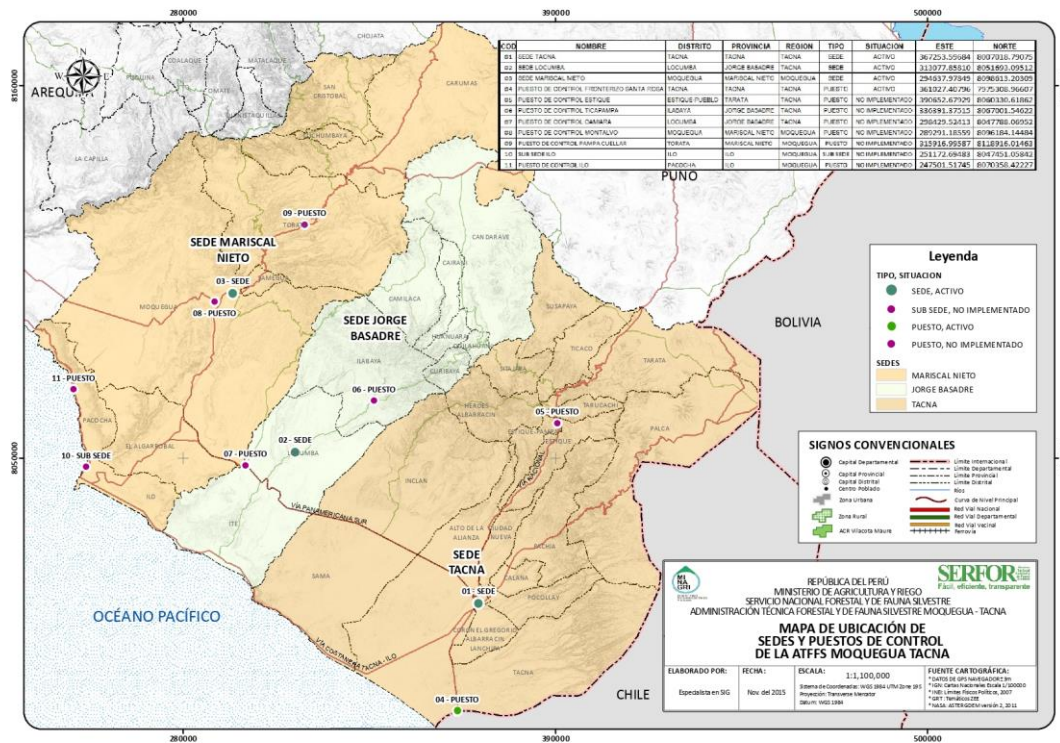
PERÚ

Ministerio
de Agricultura y Riego

CONTENIDO

1. Ámbito territorial de la ATFFS Moquegua Tacna
2. Autorización DEMA Vicuña
3. Plan Nacional del Suri
4. Bosques de Queñua de Moquegua
5. Proyecto de Forestación en Carumas
6. Siembra y Cosecha de agua en Carumas
7. Ordenanza Regional sobre fauna silvestre


AMBITO TERRITORIAL DE LA ATFFS MOQUEGUA TACNA




COMUNIDAD CAMPESINA DE ARUNTAYA VICUÑA

2015





 Promoción de DEMA

 Denuncia Caza Furtiva

2016




 Aprobación DEMA

 Coordinaciones Chacu

2017





 Proyecto \$ 50,000

 Fortalecimiento de capacidades

2018





 Censo regional



 Solo un Chacu

2019



 Chacu Junio

 Limitaciones con otros interesados



ARTICULACION: Comunidad Campesina, SERFOR, Sierra y Selva Exportadora, AGRORURAL, SERNANP, Empresas Mineras.

Mesa Técnica para el manejo sostenible de la vicuña en el departamento de Moquegua

PLAN NACIONAL DEL SURI



CENSO 2016

- Empresas Mineras
- UNAM
- UNSA
- GREM
- Municipalidad SC
- ATFFS Arequipa
- Comunidades



MONITOREOS

- Área de distribución
- Zonas de anidamiento mediante mapas parlantes con las comunidades, asociaciones y personas naturales.



PROYECTOS

- UNAM "Seguimiento satelital del Suri", se estancó por inacción de SERFOR Lima
- SERFOR – UGEL programa "Conocer para Conservar" en la currícula escolar
- Grupo Técnico de Diversidad Biológica de la CAR - Moquegua



PERSPECTIVAS

- Censo 2020 uso de drones
- Ordenanza Regional que declara de interés la conservación de la Vicuña, Suri, Cónдор y Guanaco. (se presentó en febrero de este año)
- Proyectos con fondos del Gobierno Regional Moquegua

BOSQUES DE QUEÑUA



PERÚ

Ministerio
de Agricultura y Riego





PERÚ

Ministerio
de Agricultura y Riego

MUNICIPALIDAD DISTRITAL DE CARUMAS PROYECTOS FORESTACION SIEMBRA Y COSECHA DE AGUA

- EXPEDIENTE TECNICO FORESTACION CUCHUMBAYA



- PERFIL DE FORESTACION DEL DISTRITO DE CARUMAS 1200 ha



- SIEMBRA Y COSECHA DE AGUA: CONSTRUCCION DE 8 COCHAS CONSIDERANDO LAS RUTAS DE DISTRIBUCION DEL SURI, VICUÑA Y TARUKA



SERFOR Servicio
Nacional
Forestal y
de Fauna
Silvestre



PERÚ

Ministerio
de Agricultura y Riego

SERFOR

Servicio
Nacional
Forestal y
de Fauna
Silvestre

EL PERÚ PRIMERO